

Mapa Insertado en Pagina web del Consejo Estatal Electoral y de Participación Ciudadana de San Luis Potosí CEEPAC

Navegación simple a través del mapa web para consulta en el cual encontraras información sobre Distritos Locales, Secciones y Comités correspondientes al estado de San Luis Potosí para el proceso electoral 2024

Menú Desplegable



Dtto.Local_Secciones_CMD_CDE
CEEPAC SLP

Este mapa se hizo con Google My Maps. [Cómo crear uno propio.](#)

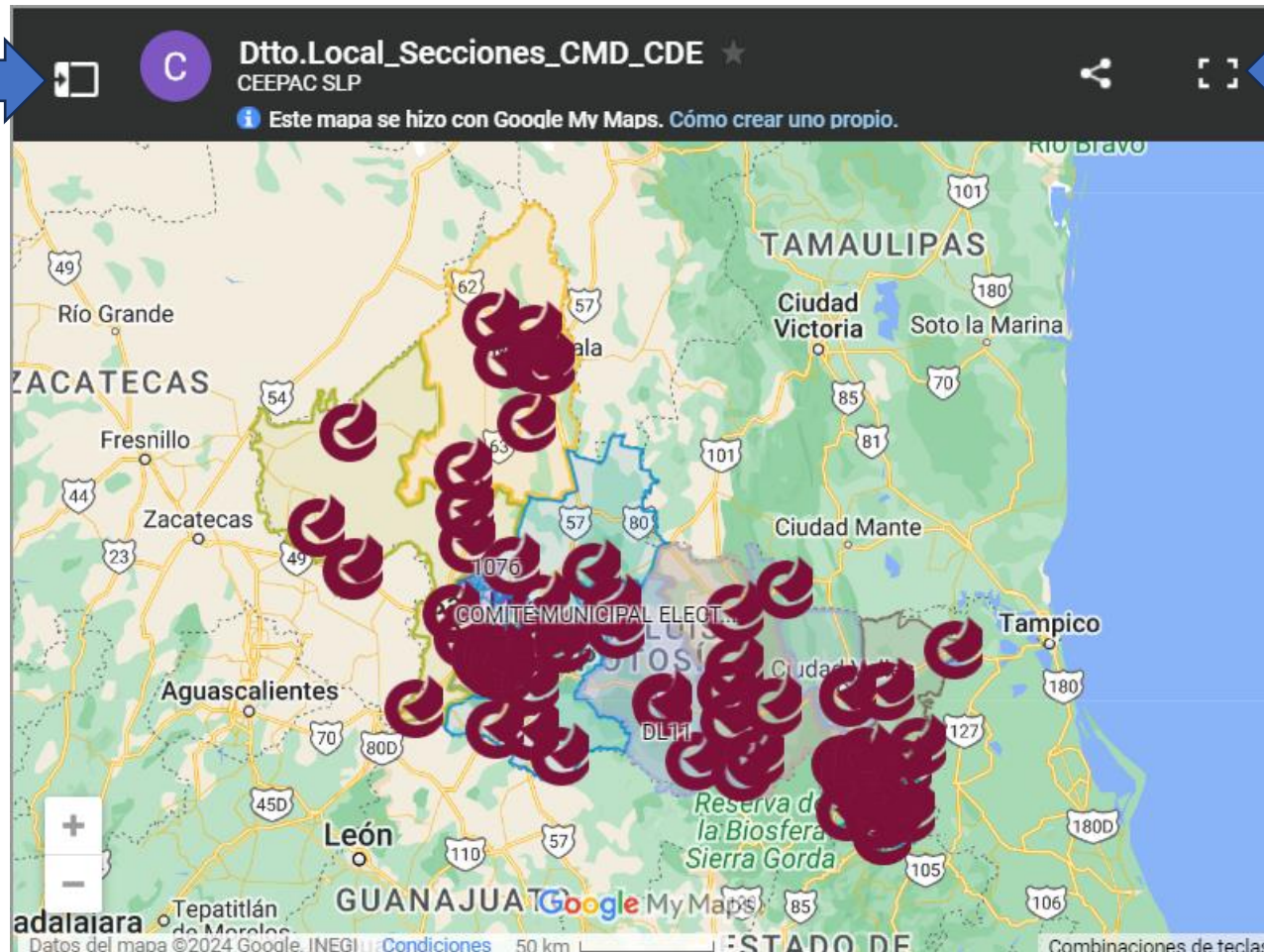


Ampliar Ventana

Al dar click en el icono



Se abrirá de manera automática un panel de vista lateral, en el cual podremos ver las diferentes capas informativas correspondientes a distritos locales, secciones, y comités en el estado.



Al ampliar la pantalla, nos redirigirá a una nueva pestaña o página en nuestro navegador, en el cual podremos ver una versión extendida del mapa y poder consultarlo a detalle.

Podemos observar el menú lateral que se despliega al hacer clic en el icono panel lateral:



Menú Desplegable

Dentro de este menú, podremos encontrar las diferentes capas informativas, las cuales cuentan con una casilla que se puede desmarcar, para su mejor comprensión durante su consulta.

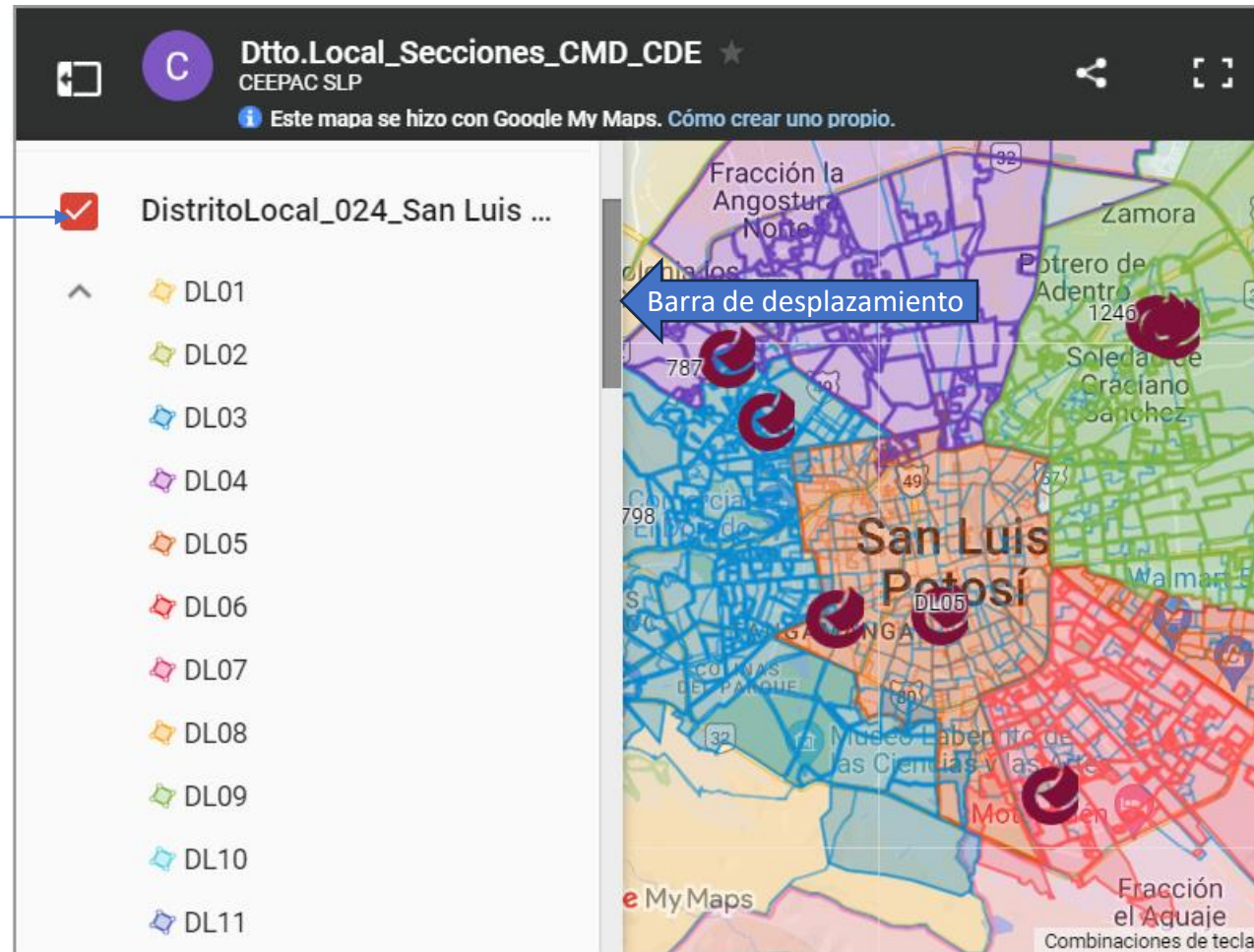


La imagen muestra una interfaz de usuario para un mapa interactivo. En la parte superior, hay una barra de título con el texto "Dtto.Local_Secciones_CMD_CDE" y "CEEPAC SLP". Debajo de esto, se indica "Este mapa se hizo con Google My Maps. Cómo crear uno propio." El menú lateral, que se abre al hacer clic en un icono de hamburguesa, contiene una lista de capas informativas. Cada capa tiene un icono de casilla de verificación a su izquierda. Las capas visibles son: "DistritoLocal_024_San Luis ..." (con una casilla de verificación roja marcada), "Secciones.028.SLP" (con una casilla de verificación roja marcada), y "Secciones.035.SDGS" (con una casilla de verificación roja marcada). Debajo de cada capa, se muestran sub-categorías con iconos de flecha hacia abajo y un icono de ubicación. El mapa principal muestra una zona urbana de San Luis Potosí con diferentes colores que representan las capas activadas. Hay varios iconos de cámara roja sobre el mapa. En la parte inferior del mapa, se ve el logo de "My Maps" y el texto "Combinaciones de teclas".

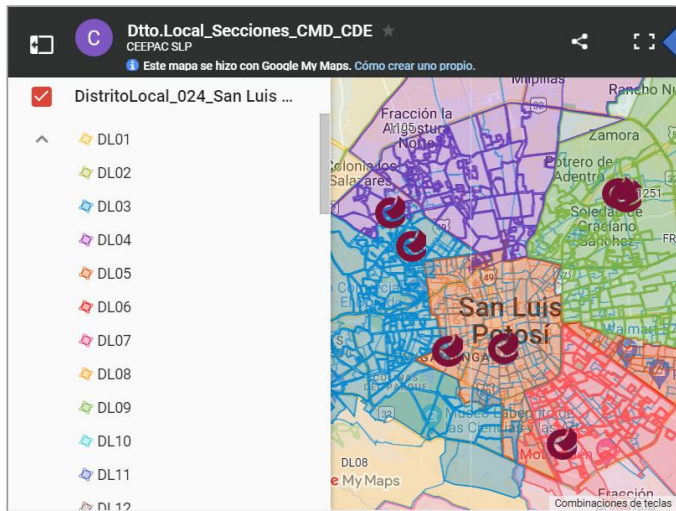
- DistritoLocal_024_San Luis ...
 - DL01
 - DL02
 - DL03
 - DL04
 - ... 11 más
- Secciones.028.SLP
 - Todos los elementos
- Secciones.035.SDGS
 - Todos los elementos

Al desmarcar la casilla, en automático se desactivara la capa en el mapa.

Esto se puede hacer en todas las capas insertadas y esto ayudará a una mejor comprensión de la información a consultar.



Contamos con una barra de desplazamiento dentro del panel lateral, la cual nos permitirá navegar por el contenido de las capas.



Ampliar Ventana

Al ampliar la pantalla, nos redirigirá a una nueva pestaña o página en nuestro navegador, en el cual podremos ver una versión extendida del mapa y poder consultarlo a detalle de la misma manera que la versión incrustada dentro de la plataforma de CEEPAC.

Icono Ampliar Ventana:

